

Jährl. Änderung +0,1°

Spannungskabel "siehe Hinweis"

Spannungskabel

Radar 99 m

Magnetkompassablenkung: In der Nähe des Hochspannungs-Gleichstromkabels kann der Magnetkompass bis zu 70° abgelenkt werden. Deshalb sollte das Kabel schnell (rechtwinklig) überquert werden.

In Küstennähe liegen zahlreiche große Steine. Daher sollte man außerhalb der Fahrwasser- und Ansteuerungen das Flachwassergebiet (0-5m Tiefe) meiden. Die Darstellung in der Karte ist unvollständig.

0-2m
2-5m
> 5m

Copyright Delius Klasing Verlag GmbH Bielefeld

Missweisung +0,8°(01)
Jährl. Änderung +0,1°

WISMARBUCHT

OFFENTIEF

BOLTENHAGE
BUCHT

WOHLENBERGER
WIEK

HANNIBAL

KRAKENTIEF

POEL

EGGERS
WIEK






WUSTROW

SALZHAFF

GROSSES TIEF

Unrein (Munition)

WISMAR

-  Fahrroute Winterbefahrung
-  In jedem Fall meiden (sehr empfindlich)
-  Empfindlich (möglichst meiden)
-  SURF Moderne Wassersportarten wie z.B. Surfen
-  NSG Naturschutzgebiet; Befahren und Betreten verboten

0-2m
2-5m
> 5m

Krt. 207A

Krt. 207A